


Neusiedlerseeradweg	
Länge	121,5 km 38 km auf ungarischer Seite
Rundweg	Neusiedl – Podersdorf – Apetlon – Pamhagen – Fertöd – Mörbisch – Oggau – Purbach – Breitenbrunn – Jois – Neusiedl
Schwierigkeit	leicht bis mittelschwer
Öffi-Anreise	Mit dem Zug (Linie 730 und 731) nach Neusiedl, Weiden, Pamhagen, Schützen, Donnerskirchen, Purbach, Breitenbrunn, Winden, Jois

Die Strecke führt rund um den Neusiedler See, entlang des Schilfgürtels, teilweise mit traumhaftem Ausblick zum See. Auf der Ostseite führt er zum Teil durch den Nationalpark Neusiedler See – Seewinkel, vorbei an Graurindern, Mangalzaschweinen und Kuhherden.

 www.neusiedlersee.com

Thermenradweg Katzelsdorf – Bad Erlach	
Länge	15,6 km
Start	Katzelsdorf
Ziel	Bad Erlach
Schwierigkeit	leicht
Öffi-Anreise	Mit dem Zug (Linie 520) nach Katzelsdorf oder Bad Erlach


Auf dem familienfreundlichen Radweg gibt es viele Abenteuer zu entdecken. Neben vielen Uferstellen der Leitha, die zum Abkühlen und Forschen einladen, befindet sich auch der Naturlehrpfad in Haderswörth. Viele Attraktionen wie Schloss Katzelsdorf, Naturbadeplatz, Zinnfigurenwelt und vieles mehr erwartet Sie auf dieser spannenden Route.

 www.niederoesterreich.at

Traisentalradweg	
Länge	111 km
Start	Traismauer
Ziel	Mariazell
Schwierigkeit	leicht bis mittelschwer (von Traismauer bis Kernhof), schwer (von Kernhof bis Mariazell)
Öffi-Anreise	Mit dem Zug (Linie 115) nach St. Pölten, St. Pölten – Mariazell Mariazellerbahn „Himmelstreppe“ Traisentalbahn (Linie 113) bis Lilienfeld und Hainfeld Mit dem Bus „Radtramper“ 1545: St. Pölten, Lilienfeld – Kernhof


Entlang der Strecke bezaubern abwechslungsreiche Mostviertler Landschaften: Von mild bis wild, von sanften Hügeln südlich der Donau bis hinauf in die imposante Bergwelt der Mostviertler Alpen.

Die gemütliche Variante wählen jene, die mit der Mariazellerbahn von St. Pölten nach Mariazell fahren und auf dem Retourweg mit dem Rad fast ständig bergab rollen.

 www.traisentalradweg.at

Folgende Radwege befinden sich entlang der Bahnstrecke und ermöglichen so ein einfaches Umsteigen:

Radweg	Bahnstrecke
Piestingtalradweg	Gutensteinerbahn (Linie 521): Wr. Neustadt – Gutenstein
Kamptalradweg	Kamptalbahn (Linie 820): Hadersdorf – Sigmundsherberg über Langenlois
Triestingtalradweg	Südwestbahn (Linie 513): Leobersdorf – Weissenbach-Neuhaus

 www.niederoesterreich.at,
www.burgenland.info, www.fahrradwien.at

VOR-Services



www.vor.at

Informationen zu Tickets und Preisen, Fahrplanauskünfte und alle Fahrpläne zum kostenlosen Download.



kundenservice@vor.at

Bei Fragen zum Öffentlichen Verkehr sowie individuelle Fahrplanauskünfte und Preisberatung.



VOR-Hotline: 0810 22 23 24

Beratung über Fahrplan, Tickets und Preise.
Mo – Fr (werktags) von 7 – 20 Uhr,
Sa (werktags) von 7 – 14 Uhr.



VOR-ServiceCenter

Persönliche Beratung zur Mobilität in Wien, NÖ und BGLD in der BahnhofCity Wien West.
Mo – Fr (werktags) von 8 – 18 Uhr.



VOR | AnachB App

Der kostenlose, österreichweite Routenplaner für Öffis, Fahrrad, zu Fuß und Auto als App für Android, iOS und Windows Phone.



shop.vor.at

Tickets für Wien, NÖ und BGLD bequem online kaufen.

Impressum: Medieninhaber & Herausgeber:
Verkehrsverbund Ost-Region (VOR) Gesellschaft m.b.H.,
Europaplatz 3/3, A-1150 Wien, www.vor.at
Druck: agensketterl Druckerei GmbH, 2540 Bad Vöslau
Irrtümer, Satz- bzw. Druckfehler und Änderungen
vorbehalten. Stand: Februar 2017



www.vor.at



www.vor.at

Mit Rad, Bus
und Bahn durch
die Ostregion

2017

Fahrrad im VOR



Ob zur Arbeit, in die Schule oder raus ins Grüne, mit dem Fahrrad sind Sie nicht nur gesünder, sondern auch kostengünstig und zudem klimafreundlich unterwegs.

Fahrradmitnahme in den Öffis

Im Regionalbus

Die Mitnahme des Rades im Bus ist nur in speziellen „Radtrampern“ gegen einen Aufpreis von € 2 bzw. € 1 (für Räder von Personen unter 15 Jahren) möglich. Auf der Linie WA15 ist die Fahrradmitnahme kostenlos.

Folgende Radtrampler sind im VOR unterwegs:

MO1	Waidhofen/Ybbs – Lunz am See	Sa, So/Feiertag 1.7. – 3.9.
WA15	Raabs/Thaya – Telč	Fr, Sa, So/Feiertag 7.4. – 29.10.
WL1A	Krems – Grein	tägl. 6.6. – 29.9. Sa, So/Feiertag 8.4. – 29.10.
1545	St. Pölten – Lilienfeld – Kernhof	Mo-Fr 3.7. – 1.9. Sa, So/Fei 1.5. – 24.9.



Telefonische Anmeldung erforderlich:

Linie MO1: 0810 810 278

Linie WL1A: +43 2243 32 171 (ab 8 Personen)

Linie 1545: +43 2742 252 360 (ab 5 Personen)

In der U-Bahn

Auf allen Strecken der Wiener U-Bahn (U1, U2, U3, U4, U6) können Sie Ihr Rad **gratis** und zu folgenden Zeiten mitnehmen:

Montag – Freitag an Werktagen: 9-15 Uhr & ab 18:30 Uhr
Samstag, Sonn- und Feiertag: ganztägig

In Straßenbahnen und Bussen der Wiener Linien dürfen aus Platzgründen ausschließlich zusammengeklappte Fahrräder befördert werden.



www.wienerlinien.at



VOR-Jahreskarten-Bonus: Jahreskarten-BesitzerInnen können in den Zügen der ÖBB innerhalb Wiens ein Fahrrad kostenlos mitnehmen.

Im Zug

In den mit einem Fahrradsymbol gekennzeichneten Nahverkehrszügen der **ÖBB** (S-Bahn, Regionalzug, Regional-Express) ist eine Fahrradmitnahme ohne Reservierung bei entsprechender Platzverfügbarkeit möglich. Sie benötigen lediglich eine spezielle Fahrkarte für das Fahrrad, die Sie zum ÖBB-Tarif erwerben können. Zusätzlich werden auch Wochen- oder Monatskarten angeboten. Für die Fahrradmitnahme im Fernverkehr ist eine kostenpflichtige Reservierung (Online: € 3; Hotline/Reisezentrum: € 3,50) erforderlich. Weitere Infos: www.oebb.at.

In Zügen der **Raaberbahn** werden alle ÖBB-Fahrrad-Tickets anerkannt. Auf der **Mariazellerbahn** ist die Fahrradmitnahme bei Platzverfügbarkeit mit der NÖVOG-Fahrrad-Tageskarte um € 5 möglich. In Zügen **der Wiener Lokalbahnen (WLB)** ist keine Fahrradmitnahme erlaubt.

Für Informationen zur Fahrradmitnahme auf der WESTbahn und anderen Privatbahnen wenden Sie sich bitte an das jeweilige Unternehmen.

So finden Sie Ihre Verbindung

Online

Mit dem kostenlosen, multimodalen und österreichweiten **VOR | AnachB-Routenplaner** auf www.vor.at können nicht nur Routen für den Öffentlichen Verkehr, zu Fuß oder mit dem Auto, sondern auch mit dem Fahrrad berechnet werden.

Wenn Sie herausfinden möchten, in welchen Öffis Sie das Fahrrad mitnehmen können, eine Bike+Ride-Anlage in Ihrer Nähe suchen oder einfach nur eine detaillierte Radroute planen möchten – der VOR | AnachB-Routenplaner hält alle Verbindungen für Sie bereit.

Mobil

Der VOR-Routenplaner steht auch als kostenlose App für Android, iOS und Windows Phone zur Verfügung. Mit der **VOR | AnachB-App** hat man alle Verbindungen auch unterwegs immer bei der Hand.

Einfach umsteigen – Bike+Ride

Bei vielen Bahnhöfen in der Ostregion können Sie Ihr Rad einfach, sicher und kostenlos an sogenannten **Bike+Ride-Anlagen** abstellen und Ihre Fahrt mit Bahn und Bus fortsetzen. Eine Liste mit allen Standorten und den verfügbaren Stellplätzen finden Sie auf www.vor.at.

Leihräder



Citybike Wien

Wenn Sie sich flexibel und günstig durch Wien bewegen möchten, stehen die Räder von Citybike an 120 Standorten rund um die Uhr zum Umsteigen für Sie bereit.

Die einmalige Anmeldung erfolgt per Bankomat- oder Kreditkarte, über das Internet oder direkt am Citybike-Terminal. Die Anmeldung kostet € 1, dieser wird Ihnen für die erste Fahrt gutgeschrieben. Die erste Stunde jeder Fahrt ist gratis. Weitere Kosten richten sich nach der Dauer der Entlehnung. Die Rückgabe kann an jedem beliebigen Citybike-Standort erfolgen.



www.citybikewien.at



nextbike

Von April bis Mitte November (in St. Pölten ganzjährig) stehen die Fahrräder von nextbike in Niederösterreich und Burgenland zum Ausleihen bereit. Da Sie Ihr Leihrad an jeder beliebigen Station retournieren können, sind auch längere Ausflüge kein Problem.

Für die Registrierung genügt ein Online-Klick oder Anruf unter +43 2742 22 99 01 und eine Bankomat- oder Kreditkarte. Man bekommt die Zahlenkombination für das Codeschloss mitgeteilt und schon kann es losgehen. Kosten je Stunde € 1, für 24 Stunden € 10 bzw. im Burgenland € 8.



Mit VOR-Jahreskarte günstiger unterwegs!

Für VOR-JahreskartenbesitzerInnen ist die erste Tagesfahrt, sowie die erste Stunde jeder weiteren Fahrt gratis.



www.nextbike.at, +43 2742 22 99 01 oder nextbike-App

Tourentipps

Mit Öffentlichen Verkehrsmitteln kombiniert, lassen sich auch längere Radstrecken ganz einfach planen. Nutzen Sie das Angebot, um direkt zum Ausgangspunkt Ihrer Radtour zu gelangen oder einzelne Etappen bequem per Bus oder Bahn zurückzulegen.

Hier finden Sie einige Tipps für Ihre nächste Tour mit den Öffis und dem Fahrrad:

Donauradweg	
Länge	ca. 330 km
Schwierigkeit	leicht bis mittelschwer
Öffi-Anreise	Mit dem Zug auf der Westbahnstrecke nach Melk, Pöchlarn, Ybbs
	Mit der Franz-Josefs-Bahn nach Krems
	Mit dem Bus „Radtrampler“ WL1A: Krems – Grein

Der Donauradweg zählt zu den beliebtesten und gewiss auch schönsten Radrouten Europas. Die Strecke verläuft fast durchwegs auf Treppelwegen direkt am Fluss und bietet dabei viel unberührte Natur, spektakuläre Kulturlandschaften, romantische Städtchen, schöne Aussichtspunkte und alle paar Kilometer verführerische Möglichkeiten zum Rasten oder Übernachten.

Zu den Highlights des Donauradweges zählt sicherlich die Wachau. Über den Tullner Donauraum führt die Route nach Wien. Weitere interessante Stationen bis zur Grenze sind der Archäologische Park Carnuntum und der Nationalpark Donau-Auen.



www.donau.com